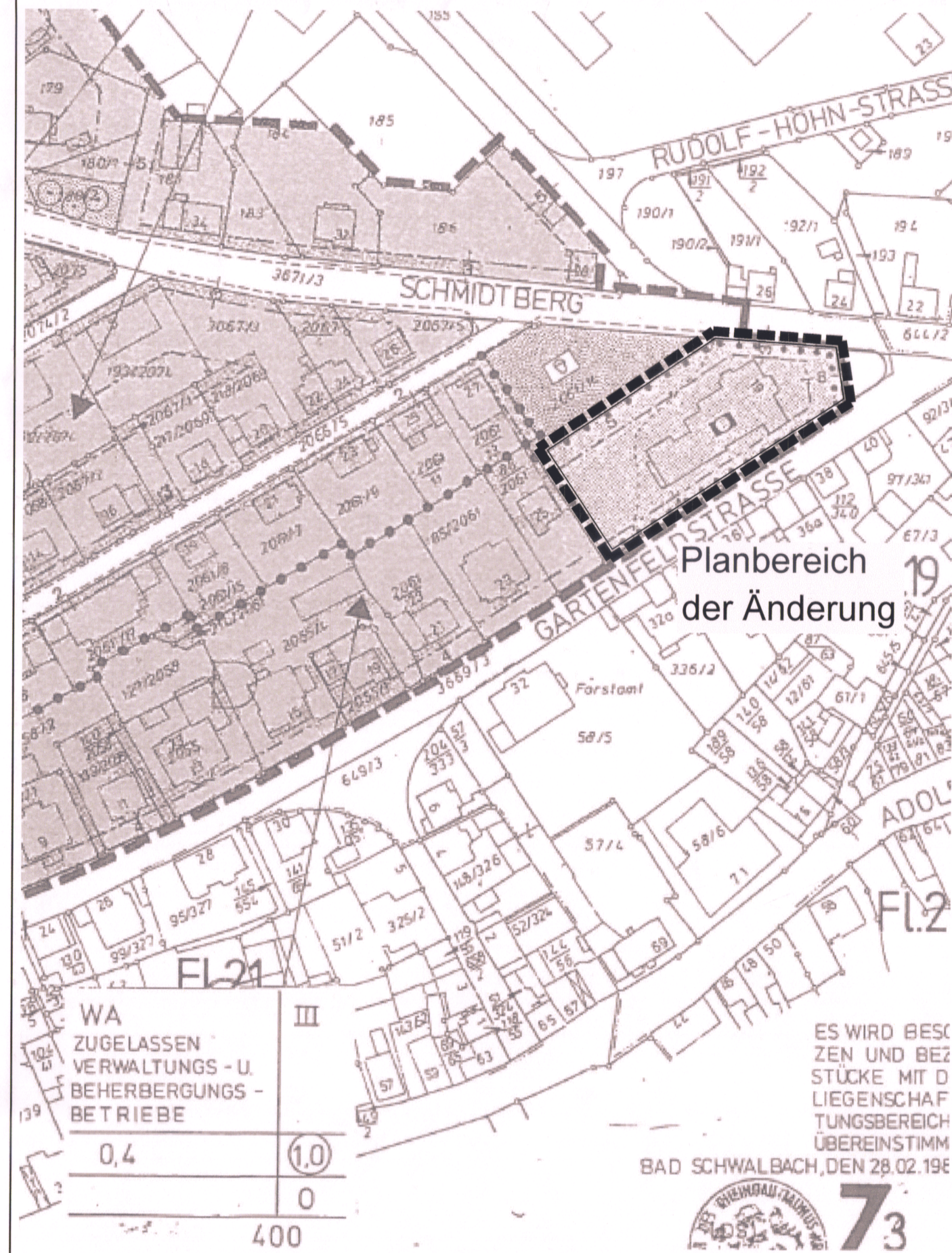
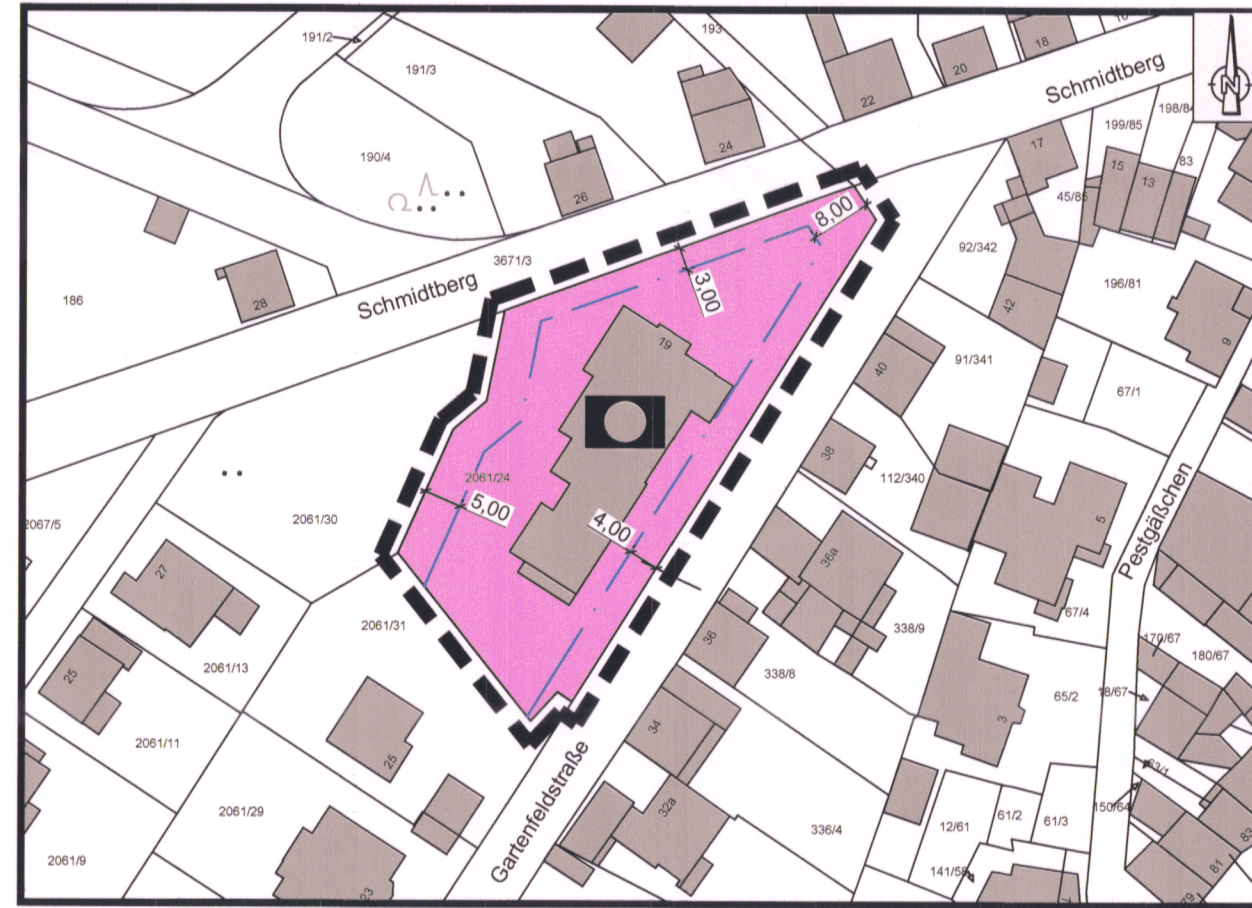


Auszug aus dem rechtsgültigen Bebauungsplan der Stadt Bad Schwalbach, Stadtteil Bad Schwalbach für das Gebiet TP 7 "Vorm Grohberg"

Maßstab: ohne



Bebauungsplan der Stadt Bad Schwalbach, Stadtteil Bad Schwalbach **TP 7 "Vorm Grohberg"** für den Bereich des ehemaligen Katasteramtes Teilbereich der Änderung Maßstab: 1:1000



1. Bebauungsplanänderung der Stadt Bad Schwalbach, Stadtteil Bad Schwalbach **TP 7 "Vorm Grohberg"** für den Bereich des ehemaligen Katasteramtes Teilbereich der Änderung Maßstab: 1:1000



ZEICHENERKLÄRUNG

Bestand

z.B.: Fl. 51

z.B.: 2061/24

Flurnummer

Flurstücksnummer

Flurstücksgrenze

Bauliche Anlage

Grenze des räumlichen Geltungsbereiches der Änderung [§ 9 (7) BauGB]

Baugrenze [§ 23 (1) und (3) BauNVO]

Fläche für Gemeinbedarf [§ 9 (1) 5 BauGB]

Öffentliche Verwaltung, Zweckbestimmung: Katasteramt

Art der baulichen Nutzung

Zahl der Vollgeschosse [§§ 16, 17 und 20 BauNVO]

Grundflächenzahl [§§ 16, 17 und 19 BauNVO]

Geschoßflächenzahl [§§ 16, 17 und 20 BauNVO]

Grundstücksmindestgröße

Bauweise [§ 22 (2) BauNVO], o=offen

Allgemeines Wohngebiet [§ 4 BauNVO]

Flurnummer

Flurstücksnummer

Flurstücksgrenze

Bauliche Anlage

Grenze des räumlichen Geltungsbereiches der Änderung [§ 9 (7) BauGB]

Baugrenze [§ 23 (1) und (3) BauNVO]

Fläche für Gemeinbedarf [§ 9 (1) 5 BauGB]

Öffentliche Verwaltung, Zweckbestimmung: Katasteramt

Art der baulichen Nutzung

Zahl der Vollgeschosse [§§ 16, 17 und 20 BauNVO]

Grundflächenzahl [§§ 16, 17 und 19 BauNVO]

Geschoßflächenzahl [§§ 16, 17 und 20 BauNVO]

Grundstücksmindestgröße

Bauweise [§ 22 (2) BauNVO], o=offen

Allgemeines Wohngebiet [§ 4 BauNVO]

Inhalte der 1. vereinfachten Bebauungsplanänderung gem. § 13 BauGB

Umwandlung einer Fläche für Gemeinbedarf öffentliche Verwaltung, Stadtteil Bad Schwalbach, Flur 51, Flurstück Nr. 2061/24 in ein allgemeines Wohngebiet gem. § 9 (1) BauGB i.V.m. § 4 BauNVO. Gesamtfläche von ca. 2010 m².

Sämtliche Festsetzungen des rechtskräftigen Bebauungsplanes gelten unverändert und bleiben vollumfänglich erhalten.

Art und Maß der baulichen Nutzung § 9 (1), Nr. 1 und 2 BauGB

Art der baulichen Nutzung: WA allgemeines Wohngebiet
Zulässig gem. § 4 (2) BauNVO sind alle unter den Ziffern 1. - 3. beschriebene Nutzungen.
Die gem. § 4 (3) BauNVO ausnahmsweise zulässigen Nutzungen der Ziffern 4. und 5. sind ausgeschlossen.
IV Zahl der Vollgeschosse
0,4 Grundflächenzahl
1,2 Geschoßflächenzahl
o offene Bauweise
400m² Grundstücksmindestgröße

Sonstige Vorschriften, Hinweise, Empfehlungen, nachrichtliche Übernahmen

1. Heilquellenschutzgebiete

Der Geltungsbereich des Bebauungsplanes liegt in der Zone D (quantitativer Schutz) des mit Verordnung vom 10.08.1987 (StAnz. 36/1987 S. 1853) festgesetzten Heilquellenschutzgebietes des Hess. Staatsbades Bad Schwalbach. Die in § 9 der Schutzgebietsverordnung aufgeführten genehmigungspflichtigen Handlungen sind zu beachten.

Ansonsten gelten alle Festsetzungen des rechtskräftigen Bebauungsplanes uneingeschränkt.

Rechtsgrundlagen

Baugesetzbuch

(BauGB) i. d. F. der Bekanntmachung vom 23. September 2004 (BGBl. I S. 2414), zuletzt geändert durch Artikel 1 des Gesetzes vom 11. Juni 2013 (BGBl. I S. 1548)

Verordnung über die bauliche Nutzung der Grundstücke

(Baunutzungsverordnung – BauNVO) i. d. F. der Bekanntmachung vom 23. Januar 1990 (BGBl. I S. 132), zuletzt geändert durch Artikel 2 des Gesetzes vom 11. Juni 2013 (BGBl. I S. 1548)

Verordnung über die Ausarbeitung der Bauleitpläne und die Darstellung des Planinhaltes

(Planzeichenverordnung 1990 – PlanzV 90) vom 18. Dezember 1990 (BGBl. 1991 I S. 58), zuletzt geändert durch Art. 2 des Gesetzes vom 22. Juli 2011 (BGBl. I S. 1509).

Gesetz über Naturschutz und Landschaftspflege

(Bundesnaturschutzgesetz – BNatSchG) in der Fassung vom 29. Juli 2009 (BGBl. I S. 2542 m. W. v. 1. März 2010), zuletzt geändert durch Artikel 4 Absatz 100 des Gesetzes vom 7. August 2013 (BGBl. I S. 3154)

Gesetz über die Umweltverträglichkeitsprüfung

(UVPG) vom 12. Februar 1990 i. d. F. der Bekanntmachung vom 24. Februar 2010 (BGBl. I S. 94), zuletzt geändert durch Art. 10 des Gesetzes vom 25. Juli 2013 (BGBl. I S. 2749).

Hessische Bauordnung

(HBO) i. d. F. der Bekanntmachung vom 15. Januar 2011 (GVBl. I S. 180), zuletzt geändert durch Art. 40 des Gesetzes vom 13. Dezember 2012 (GVBl. I S. 622).

Hessisches Ausführungsgesetz zum Bundesnaturschutzgesetz

(HAGBNatSchG) i. d. F. vom 28. Dezember 2010 (GVBl. I S. 629).

Hessische Gemeindeordnung

(HGO) vom 1. April 2005, i. d. F. der Bekanntmachung vom 7. März 2005 (GVBl. I S. 142, zuletzt geändert durch Art. 1 des Gesetzes vom 16. Dezember 2011 (BVBl. I S. 786).

Hessisches Wassergesetz

(HWG) vom 14. Dezember 2010 (GVBl. I S. 548), zuletzt geändert durch Artikel 62 des Gesetzes vom 13. Dezember 2012 (GVBl. I S. 622).

Gesetz zum Schutz der Kulturdenkmäler

(Denkmalschutzgesetz – DSchG) vom 23. September 1974 (GVBl. I S. 450) i. d. F. vom 5. September 1986 (GVBl. I S. 262, 270), zuletzt geändert durch Artikel 4 des Gesetzes vom 21. November 2012 (GVBl. I S. 444).

Hessisches Nachbarrechtsgesetz

(NachbG) vom 24. September 1962 (GVBl. I S. 417), zuletzt geändert am 25. September 1990 (GVBl. I S. 563), zuletzt geändert durch Gesetz vom 10. Dezember 2009 (GVBl. I S. 631).

Wasserhaushaltsgesetz

(WHG) vom 31. Juli 2009 (GVBl. I S. 2585), zuletzt geändert durch Art. 2 Absatz 100 des Gesetzes vom 7. August 2013 (BGBl. I S. 3154).






Übersichtslageplan

ohne Maßstab



Verfahrensschritte:	Datum
1. Beschluss zur Durchführung der 1. Änderung [gem. § 13 BauGB]	07.10.2013
2. Öffentliche Bekanntmachung des Aufstellungsbeschlusses. Ortsübliche Bekanntmachung der öffentlichen Auslegung, einschließlich Ort und Dauer der Auslegung [gem. § 13 BauGB]	05.11.2013 21.01.2014
3. Öffentliche Auslegung des Entwurfes der 1. Änderung [gem. § 13 BauGB]	20.01.2014 bis 05.03.2014
4. Beteiligung der berührten Behörden [gem. § 13 BauGB]	20.01.2014 bis 05.03.2014
5. Abwägungsbeschluss zu den vorgebrachten Anregungen	23.06.2014
6. Satzungsbeschluss gem. [§ 10 (1) BauGB]	23.06.2014
7. Der ordnungsgemäße Ablauf des Verfahrens wird bestätigt. Der Inhalt der vorliegenden 1. Änderung stimmt mit den Beschlüssen der Stadtverordnetenversammlung überein. Als 1. Änderung ausgefertigt.	
Bad Schwalbach, den 12. JUL. 2014	
  Martin Hußmann -Bürgermeister-	
8. Ortsübliche Bekanntmachung der 1. Bebauungsplanänderung und Inkrafttreten [§ 10 (3) BauGB] Der Beschluss der 1. Bebauungsplanänderung wurde am 7. JUL. 2014 ortsbüchlich öffentlich bekanntgemacht.	
Bad Schwalbach, den 11. JUL. 2014	
  Martin Hußmann -Bürgermeister-	

14 SW 09.1

 SLE-CONSULT Dipl.-Ing. Egon Köhler	Planungsträger: Magistrat der Stadt Bad Schwalbach		
 Stadtplanung Landschaftsplanung Erschließung	 BAD SCHWALBACH Adolfstraße 38, 65307 Bad Schwalbach		
Projektbezeichnung: TP 7 "Vorm Grohberg" für den Bereich des ehemaligen Katasteramtes der Stadt Bad Schwalbach, Stadtteil Bad Schwalbach			
Planbezeichnung: 1. Bebauungsplanänderung	Planungsstand: Rechtsplan		
Planungsträger:  Hußmann Bürgermeister	Planung: 		
Maßstab: 1:1000	Plan-Nr.: 1	Erstellungsdatum: 01.07.2014	
Bearbeitung: H.M.		Zeichner: M.W.	

CAD-File: M:\Bau\Bauplanung\Bad Schwalbach\TP 7 Vorm Grohberg\Rechtsplan\B-Plan.dwg